

Állat-és növényrendszertani terepgyakorlat

1. nap: 05.22. Csütörtök

Helyszín: Eszterházy Károly Főiskola Botanikus Kert

Indulás: 17:30, D-épület, főbejárat

Program: D épülettől séta a botanikus kertbe. A botanikus kertben ismertetjük a terepgyakorlat menetét. Séta és előadás a botanikus kertben, majd sötétedés után fénycsapdázás.

Felszerelés: jegyzetfüzet, elemlámpa, megfelelő ruházat, sport vagy túracipő, enni-innivaló, fényképezőgép

2. nap: 05.22. Péntek

Helyszín: Felsőtárkány

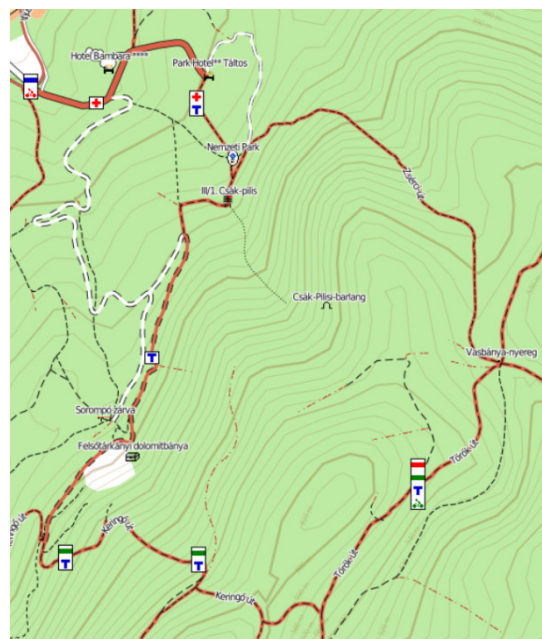
Indulás: 9:50, autóbusz állomás (10:10 érkezés)

Teljes árú menetjegy: 250ft

Program: A tó mellett Fitala Csaba tart a madárgyűrésről bemutatót, körbe járjuk a tavat, majd a focipálya mellett elhaladva rátérünk a turistaútra, a Táltos hotel mellett a felhagyott dolomitbányánál lesz a talajvizsgálat, a Csák-Pilis felé továbbhaladva teszünk egy rövid körtúrát, majd visszaérkezünk a faluba.

Felszerelés: jegyzetfüzet, időjárásnak megfelelő ruházat, kullancsriasztó, esőkabát, innivaló (1,5l víz minimum), sport vagy túracipő, műanyag szűrő, műanyag doboz, fényképezőgép, térkép (az egyes állomások megjelölésére), világos színű baseball sapka ajánlott az időjárás függvényében

Visszaindulás: A programtól függően leghamarabb 15:05 (ezután busz indul: 15:45, 16:15)



3. nap: 05.23. Szombat

Helyszín: Szarvaskő

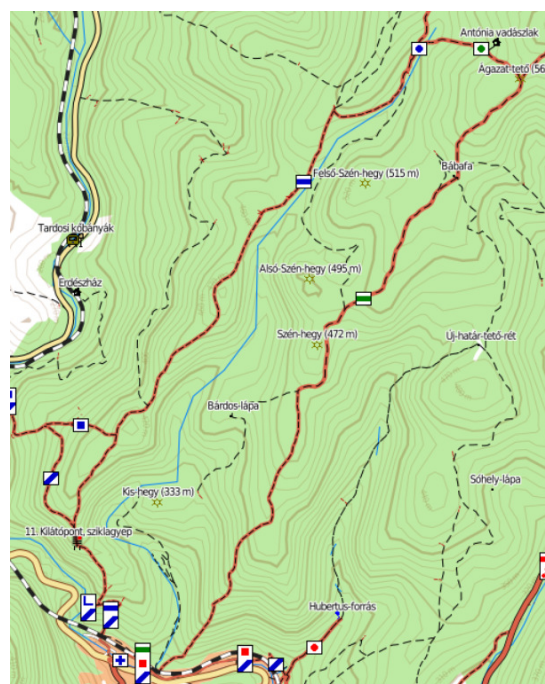
Indulás: 8:00, autóbusz állomás (8:19 érkezés)

Teljes árú menetjegy: 310 ft

Program: A patakban vízvizsgálat és mintagyűjtés, ezután a Rocska-völgyben folyamatos gyűjtés és vizsgálódás, ebéd a Gilitka kápolnánál. Vízvételi lehetőség a Gilitka-forrásnál, innen séta vissza Szarvaskőbe, a patak nyugodt szakaszán szalamandra lárvák keresése.

Felszerelés: jegyzetfüzet, időjárásnak megfelelő ruházat, kullancsriasztó, esőkabát, innivaló (2l víz minimum), sport vagy túracipő, műanyag szűrő, műanyag doboz, fényképezőgép, térkép, világos színű baseball sapka ajánlott az időjárás függvényében, gumicsizma (legalább 2-3 ember hozzon)

Visszaindulás: A programtól függően leghamarabb: 15:21 (ezután: 16:11, 16:42)



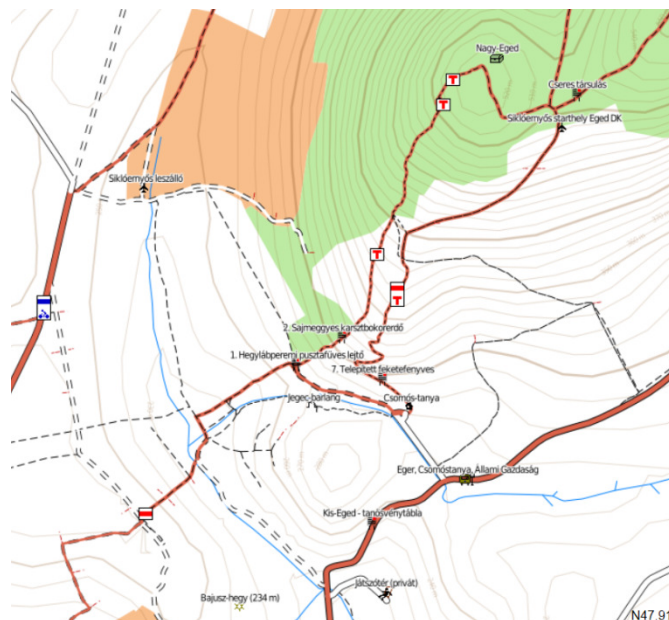
4. nap: 05.24. Vasárnap

Helyszín: Eger-Nagy-Eged hegy

Indulás: Találkozó 8:00-kor a D épület előtt

Program: A D épülettől séta a Nagy-Eged úton, majd a szőlőkön át a Nagy-Eged hegy lábához, útközben fűhálózás és kopogtató ernyőzés, innen fel a hegyre. Ebéd a Dobó István kilátónál. Innen a másik úton érkezünk vissza a hegy aljához, innen pedig vissza érkezünk Egerbe.

Felszerelés: jegyzetfüzet, időjárásnak megfelelő ruházat, kullancsriasztó, esőkabát, innivaló (2l víz minimum, vízvételi lehetőség nincs), sport vagy túracipő, műanyag doboz, fényképezőgép, térkép, világos színű baseball sapka ajánlott az időjárás függvényében



A terepgyakorlatról jegyzőkönyvet kell készíteni, melynek leadási határidejét az első nap kerül fixálásra.

Segítség a jegyzőkönyv elkészítéséhez

A jegyzőkönyvben napokra lebontva szerepeljen:

- útvonal leírással: terkep.turistautak.hu innen a print screen segítségével részletes feliratozású térképet is le lehet menteni, a Bükk Nemzeti Park honlapján az egyes területekről található fenn leírás (bnpi.hu)
- állomások: a terepre magukkal hozott térképen jelölik a megállókat ahol valamelyik oktató bemutatót tart (pl.:05.22. Felsőtárkány: 1. állomás: Felsőtárkányi tó, 2. állomás: Hotel táltos stb.)
- az állomásokhoz tartozó feladatok leírása, bemutatása, a megfigyelésekről készült fényképeket a szöveg közé vagy mellékletként is csatolhatják, azonban mindig ügyeljenek arra, hogy a kép legyen számozva és értelemszerűen feliratozva (mely nap készült, mi látható rajta stb).

Arra kérjük a tisztelt hallgatókat, hogy a lehető legfelkészültebben érkezzenek a gyakorlatra, saját magukra és egymásra is figyeljenek oda, a gyakorlatokban vegyenek részt és folyamatosan figyeljék a környezetüket, tegyenek fel kérdéseket, kutassanak állatok után, figyeljék meg a növényeket.